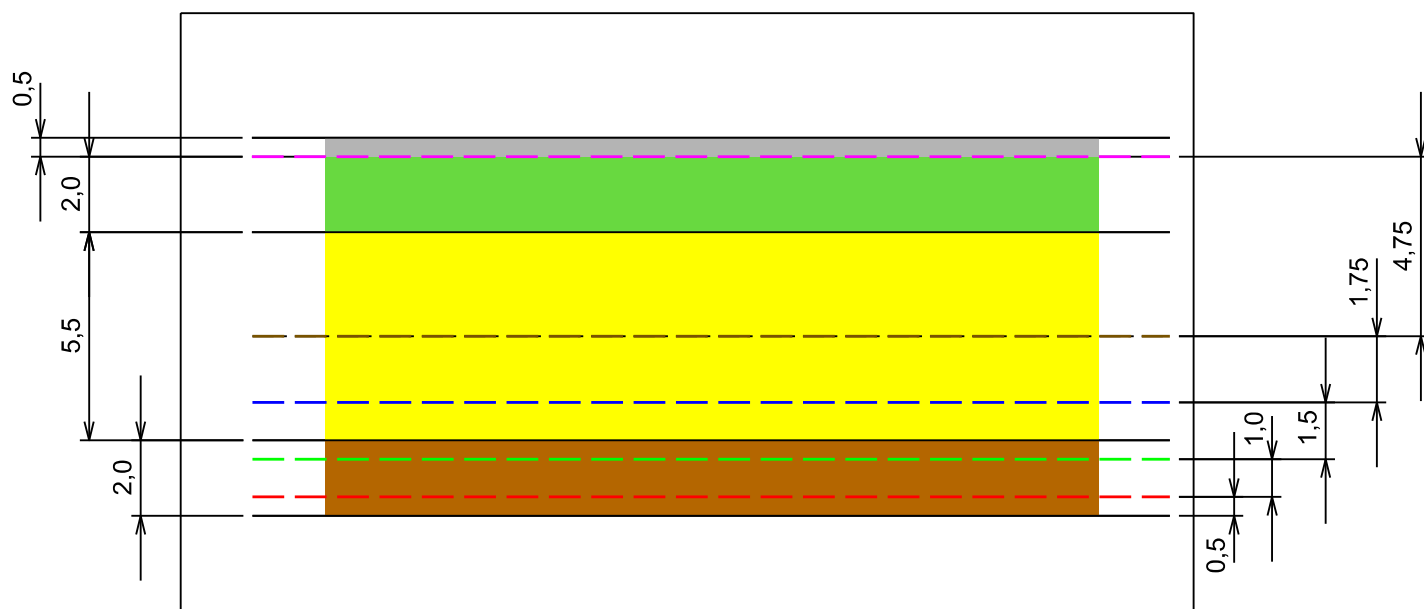




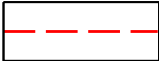






# BENÁTKY NAD JIZEROU

## ÚZEMNÍ STUDIE LOKALIT 13b, 13c, 104a

VZÁJEMNÉ VZDÁLENOSTI TECHNICKÝCH SÍTÍ V DOPRAVNÍ PLOŠE



	CHODNÍK
	VOZOVKA
	VSAKOVACÍ PRUH
	VZDÁLENOST OD PATY PLOTU
	ELEKTRICKÉ VEDENÍ - KABELOVÉ VN - NÁVRH
	ELEKTRICKÉ VEDENÍ - KABELOVÉ NN - NÁVRH
	HLAVNÍ VODOVODNÍ ŘAD - NÁVRH
	SPLAŠKOVÁ KANALIZACE - NÁVRH
	PLYNOVODNÍ POTRUBÍ STL - NÁVRH